

Tuusulan kunta

T U U S U L A N Y L E I S K A A V A 2 0 4 0

1 : 2 0 0 0 0

Tuusulan kunta
Kaavoitus

Anne Olkkola, kaavoituspäällikkö

Henna Lindström, yleiskaavasunnittelija

Yleiskaava on ollut maankäyttö- ja rakennusasetuksen 19 §:n mukaisesti julkisesti nähtävillä 1.12.2021-31.1.2022.

Yleiskaavakartan yhtäpitäväksi kunnanvaltuuston 14.11.2022 § 113 tekemän päätöksen kanssa todistaa:

Tuusulassa

Niina Toikka, hallintojohtaja
Kunnanvaltuuston pöytäkirjanpitäjä

KL 15.12.2009 § 116 (OAS)	KKL 31.5.2017 § 83 (palautus)
KH 11.1.2010 § 13 (OAS)	KKL 23.1.2019 § 13 (palautus)
KL 10.8.2011 § 52 (r.m.)	KKL 13.2.2019 § 26
KH 29.8.2011 § 348 (r.m.)	KH 25.2.2019 § 61
MRA 30 § 26.9.-28.10.2011 (r.m.)	MRA 19 § 28.3.-17.5.2019
KKL 14.11.2012 § 107 (r.m.-valinta)	KKL 27.10.2021 § 88
KH 26.11.2012 § 460	KH 15.11.2021 § 433
KH 3.12.2012 § 479	MRA 19 § 1.12.2021-31.1.2022
KH 8.4.2013 § 154 (r.m.-päätös)	KKL 12.10.2022 § 82
KV 13.5.2016 § 69 (r.m.-päätös)	KH 31.10.2022 § 368
KKL 15.4.2014 § 35 (luonnos/esit.)	KV 14.11.2022 § 113
KKL 14.5.2014 § 52	L.V
MRA 30 § 11.8.-30.9.2014 (luonnos)	Voimaantulo
KKL 15.3.2017 § 39 (pöydälle)	
KKL 5.4.2017 § 48 (uud.valm.)	

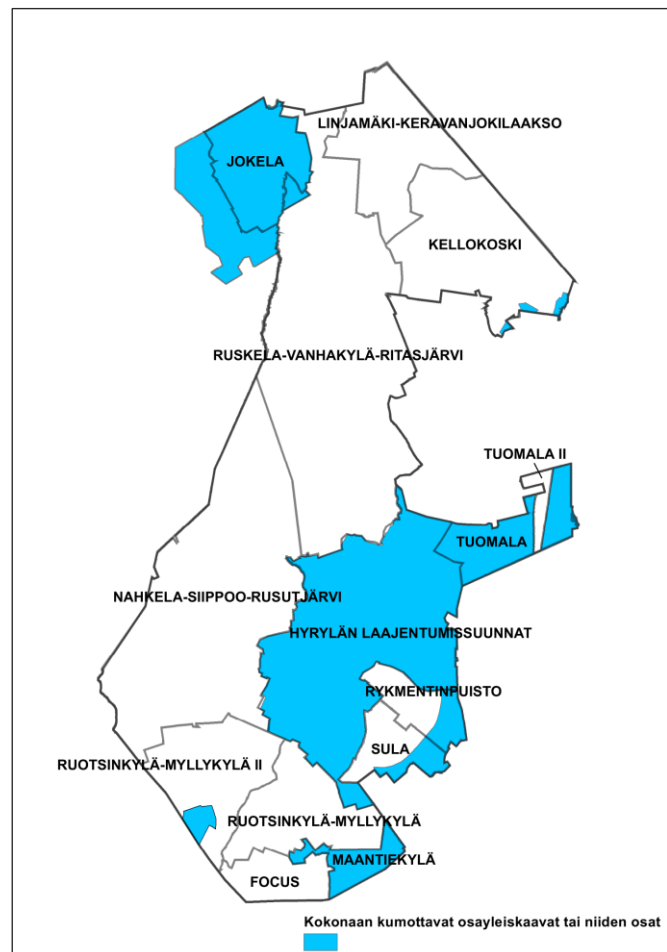
Tuusulan yleiskaava 2040, merkinnät ja määräykset

Tuusulan yleiskaava 2040 kumoaa seuraavat osayleiskaavat tai niiden osat:

1. Sulan osayleiskaavasta (KV 7.12.2015) Tuusulan itäväylän kaakkoispuolella olevat alueet
2. Ruotsinkylä – Myllykylä II –osayleiskaavasta (KV 31.3.2014) yleiskaavaan osoitetun ET-aluevarauksen alta EO-merkinnän
3. Rykmentinpuiston osayleiskaavasta (KV 7.5.2012) Tuusulan Itäväylän idänpuoleiset osat
4. Kellokosken osayleiskaavasta (KV 6.9.2010) taajamasta irrallaan olevat Haarajoen, Halkiantien ja Kittiläntien asuinalueet
5. Jokelan osayleiskaavan (KV 13.3.2006)
6. Hyrylän laajentumissuunnat –osayleiskaavan (KV 16.10.2000, osin oikeusvaikutteinen)
7. Tuomala –osayleiskaavan (KV 16.10.2000)
8. Maantiekylä –osayleiskaavan (KV 12.6.1995, oikeusvaikutukseton)

Voimaan jäävistä osayleiskaavoista kumotaan osa arvokkaista luontokohteista, kaikki lentokonemelualueet, lentoradan merkintä Sulan osayleiskaavan alueelta sekä kaikki aluevaraukset, jotka jäävät yleiskaavan 2040 vahvistamien luonnonsuojelualueiden alle.

Kumottavat merkinnät on osoitettu kumoutuvien merkintöjen kartalla, joka tulee kaavakartan sekä merkintöjen ja määräysten lisäksi oikeusvaikutteiseksi.



Voimaan jäävät osayleiskaavat tai osayleiskaavojen osat:


1. Tuomala II –osayleiskaava (KV 29.5.2017)
2. Sulan osayleiskaavasta (KV 7.12.2015) Tuusulan itäväylän luoteispuoleiset osat
3. Focus osayleiskaava (KV 16.3.2015)
4. Ruotsinkylä – Myllykylä II –osayleiskaava (KV 31.3.2014), lukuun ottamatta ET-aluevarauksen alta kumottavaa EO-aluetta
5. Rykmentinpuiston osayleiskaavasta (KV 7.5.2012) Tuusulan itäväylän länsipuoleiset osat
6. Kellokosken osayleiskaava (KV 6.9.2010), lukuun ottamatta Haarajoen, Halkiantien ja Kittiläntien asuinalueita
7. Ruskela – Vanhakylä – Ritasjärvi –osayleiskaava (YK 20.10.2000)
8. Nahkela – Siippoo – Rusutjärvi –osayleiskaava (YK 22.6.1998)
9. Ruotsinkylä – Myllykylä –osayleiskaava (YK 4.3.1998)
10. Linjamäki – Keravanjokilaakso -osayleiskaava (13.11.1994, oikeusvaikutukseton)

Koko kunnan alueelle voimaan tulevat merkinnät:

1. Arvokkaat luontokohteet: SL, SL-1, S, S-1, sl, luo ja ge
2. Lentokonemelualueet
3. Raideliikenteen yhteystarve, paikallinen liikenteen yhteystarve ja liikennetunnelin ohjeellinen linjaus
4. Työpaikka-alueen laajenemissuunnat
5. Yhdyskuntateknisen huollon alue

Yleiset määräykset

- Aluevaraukset sisältävät pääasiallisen käyttötarkoituksen lisäksi mm.: alueen sisäisiä teitä, katuja, aukioita, pysäköintialueita, puistoja, lähivirkistysalueita, jalankulun ja pyöräilyn reittejä, ulkoilu- ja virkistysreittejä sekä alueen käyttöön liittyviä yhdyskuntateknisen huollon alueita ja tiloja.
- Tarkemmassa suunnittelussa tulee huolehtia riittävästä ilmanlaatuhaittojen torjunnasta sekä melun- ja värinätorjunnasta, erityisesti pääteiden ja -radan ympäristössä. Alueet on suunniteltava siten, että valtioneuvoston asettamat melutason ohjearvot (VN 993/92) eivät ylitä.
- Lentokonemelu on huomioitava tuoreimman olemassa olevan selvityksen mukaan.
- Tarkemmassa suunnittelussa tulee ehkäistä hulevesien muodostumista sekä huolehtia hulevesien riittävästä viivyttämisestä ja käsittelystä ennen niiden pois johtamista.
- Maaperän tila on selvitettävä jatkosuunnittelun yhteydessä. Tarvittaessa maaperä on puhdistettava.
- Kulttuuriympäristö- ja rakennuskantaselvityksen kohteet ja niiden arvot on huomioitava alueiden yksityiskohtaisemmassa suunnittelussa ja lupaharkinnassa.
- Joukkoliikennekäytävien ympärillä maankäyttöä tulee tehostaa yleiskaavan aluevarausmerkinnän mukaiseen maankäyttöön sovittaen.
- Alueiden tarkemman suunnittelun yhteydessä tulee huomioida ja edistää mahdollisuuksia uusiutuvan energian monipuoliseen tuottamiseen ja hyödyntämiseen.
- Tarkemmassa suunnittelussa tulee edistää luonnonmonimuotoisuutta ja hiilinielujen lisäämistä.



Nykyiset asuinalueet



Ensimmäisen vaiheen asumisen laajenemisalue. Alueen luonne tulee olennaisesti muuttumaan. Alue tullaan asemakaavoittamaan. Alueen väri ja kirjainmerkintä osoittavat yleiskaavan aluevarausmerkinnän mukaisen maankäyttömuodon.

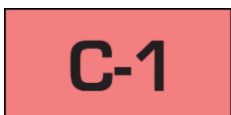


Toisen vaiheen asumisen laajenemisalue. Alueen luonne tulee olennaisesti muuttumaan. Alue asemakaavoitetaan, kun pääosa taajaman I-vaiheen alueista on asemakaavoitettu. Alueen väri ja kirjainmerkintä osoittavat yleiskaavan aluevarausmerkinnän mukaisen maankäyttömuodon.



Keskustatoimintojen alue

Alue varataan keskustaan soveltuvalle asumiselle sekä hallinto-, toimisto-, palvelu- ja myymälätiloille sekä virkistykseen. Aluetta tulee kehittää tiivistyvänä, erityisesti kävelyyn ja pyöräilyyn perustuvana ja kaupunkikualtaan laadukkaana ympäristönä.



Keskustatoimintojen alue, alakeskus

Alue varataan keskustaan soveltuvalle asumiselle, toimisto-, palvelu- ja myymälätiloille sekä virkistykseen. Aluetta tulee kehittää tiivistyvänä, erityisesti kävelyyn ja pyöräilyyn perustuvana ja kaupunkikualtaan laadukkaana ympäristönä. Alueelle saa sijoittaa paikallisesti merkittävän vähittäiskaupan suuryksikön tai niihin verrattavissa olevan myymäläkeskittymän.



Keskustatoimintojen alue, alakeskus

Alue varataan keskustaan soveltuvalle asumiselle, toimisto-, palvelu- ja myymälätiloille sekä virkistykseen. Aluetta tulee kehittää tiivistyvänä, erityisesti kävelyyn ja pyöräilyyn perustuvana ja kaupunkikualtaan laadukkaana ympäristönä. Alueelle ei saa sijoittaa vähittäiskaupan suuryksikköä tai niihin verrattavissa olevaa myymäläkeskittymää.



AK

Kerrostalovaltainen asuinalue

Alue varataan asumiselle, jonka asuinkerrosalasta pääosa sijoittuu kerrostaloihin. Alueelle saa sijoittaa myös tehokkaita pientalokortteleita, asumiselle tarpeellisia lähipalveluita, virkistysalueita sekä ympäristöön soveltuvia työtiloja.

Alueen kehittämisessä ja täydennysrakentamisessa tulee parantaa kaupunkitilan viihtyisyyttä sekä kävely- ja pyöräilyolosuhteita. Alueella tulee olla riittävästi virkistysalueita.



AP

Tiivis pientalovaltainen asuinalue

Alue varataan asumiselle, jonka asuinkerrosalasta pääosa sijoittuu kytkettyihin pientaloihin, rivitaloihin ja pienkerrostaloihin. Alueelle saa sijoittaa myös asumiselle tarpeellisia lähipalveluita ja virkistysalueita sekä ympäristöön soveltuvia työtiloja.

Alueen kehittämisessä ja täydennysrakentamisessa tulee parantaa kaupunkitilan viihtyisyyttä sekä kävely- ja pyöräilyolosuhteita. Alueella tulee olla riittävästi virkistysalueita.



AO

Omakotivaltainen asuinalue

Alue varataan pääosin erillispientalojen rakentamiseen. Alueelle saa sijoittaa myös asumiselle tarpeellisia lähipalveluita ja virkistysalueita sekä ympäristöön soveltuvia työtiloja. Alueiden uudis- ja täydennysrakentamisessa tulee vaalia alueen ympäristön arvokkaita ominaispiirteitä sekä rakentamisen tapoja, parantaa kaupunkitilan viihtyisyyttä sekä kävely- ja pyöräilyolosuhteita. Alueella tulee olla riittävästi virkistysalueita.



AE

Asuinalue, jolla sallitaan eläinten ylläpito

Alue varataan asumiselle sekä eläinten ylläpidolle ja ympäristöön soveltuville palveluille, elinkeino-, harrastus- ja kaupalliselle toiminnalle.

Alue sisältää erityisiä luontoarvoja, jotka on otettava suunnittelussa huomioon.



AH

Asemakaavan ulkopuolinen asumisen alue

Alue, jolla on asuinrakennuksia tai loma-asuntoja. Rakentaminen ratkaistaan suunnittelutarveratkaisuin. Olevien rakennusten korvaaminen tai laajentaminen on sallittua.



Reservialue

Alueiden tarkempi suunnittelu aloitetaan Tuusulan yleiskaavan 2040 tavoitevuoden jälkeen. Ennen tarkempaa suunnittelua maankäyttöä ohjaa reservialueen alla oleva pääkäyttötarkoitusmerkintä. Olevien rakennusten korvaaminen tai laajentaminen on sallittua.



TP

Työpaikka-alue

Alue varataan monipuolisille työpaikkatoiminnoille, kuten toimistoille, logistiikalle, varasto- ja teollisuustoiminnoille sekä niitä palvelevalle liiketilalle. Häiriöherkkien alueiden tai toimintojen läheisyydessä ympäristöhäiriöitä tulee tarkemmassa suunnittelussa rajoittaa. Alueella sallitaan yhdyskuntateknisen huollon toiminnot.

Alueen kehittämisessä ja täydennysrakentamisessa tulee parantaa kaupunkitilan viihtyisyyttä sekä kävely- ja pyöräilyolosuhteita.



Työpaikka-alueen laajenemissuunta

Merkinnällä osoitetaan työpaikka-alueiden pitkän aikavälin tavoitteellinen laajenemissuunta.

P

Palvelun ja hallinnon alue

Alue varataan julkisille tai yksityisille palveluille, kuten koulutus-, seurakunta-, matkailu-, virkistys-, museo- ja majoituspalveluille. Lisäksi alueelle saa sijoittaa asumista. Rakentaminen tulee toteuttaa ympäristöön sovittaen.

Alueen kehittämisessä ja täydennysrakentamisessa tulee parantaa kaupunkitilan viihtyisyyttä sekä kävely- ja pyöräilyolosuhteita.

V

Virkistysalue

Alue varataan lähivirkistykseen, ulkoiluun ja luonnon kokemiseen. Alueen suunnittelussa ja toteutuksessa on kiinnitettävä erityistä huomiota ympäristön laatuun ja ulkoilun ohjaamiseen. Alueella sallitaan vain virkistyskäyttöä palveleva rakentaminen (MRL 43.2 §).

Maisemaa muuttavaa maanrakennustyötä, puiden kaatamista tai muuta näihin verrattavaa toimenpidettä ei saa suorittaa ilman MRL:n 128 §:ssä tarkoitettua lupaa (MRL 43.2 §).

VR

Retkeily- ja ulkoilualue

Alue varataan virkistykseen, ulkoiluun ja luonnon kokemiseen. Alueen suunnittelussa ja toteutuksessa on kiinnitettävä erityistä huomiota ympäristön laatuun ja ulkoilun ohjaamiseen. Jatkosuunnittelussa alueelle voidaan osoittaa erilaisia toimintoja varten tarpeellisia alueita tai reittejä. Alueella sallitaan vain virkistyskäyttöä palveleva rakentaminen (MRL 43.2 §).

Maisemaa muuttavaa maanrakennustyötä, puiden kaatamista tai muuta näihin verrattavaa toimenpidettä ei saa suorittaa ilman MRL:n 128 §:ssä tarkoitettua lupaa (MRL 43.2 §).

VU

Urheilu- ja virkistyspalvelujen alue

Alue varataan urheilu- ja virkistystoimintaa varten. Alueella saa rakentaa urheilu- ja virkistystoimintaa palvelevia rakennuksia, rakennelmia ja kenttiä asemakaavan mukaan.

VU-g

Golfkenttä

Alue varataan golfkenttätöimintaan. Tarkemmassa suunnittelussa tulee ottaa huomioon alueen merkittävä avoin maisematila Tuusulanjärven alueella.

M

Maa- ja metsätalousalue

Merkinnällä on osoitettu taajamien yhteydessä olevat maa- ja metsätalousalueet. Korvaava rakentaminen ja laajentaminen on sallittua.

M-1

Maa- ja metsätalousalue

Merkinnällä on osoitettu maa- ja metsätalousalueet. Korvaava rakentaminen ja laajentaminen on sallittua. Uudet rakentamismahdollisuudet tutkitaan kantatilakohtaisesti. Ulkoilureittien ja ekologisen verkoston jatkuvuus tulee turvata.

MU**Maa- ja metsätalousvaltainen alue, jolla on erityistä ulkoilunohjaamistarvetta**

Merkinnällä on osoitettu maa- ja metsätalousalueet, joilla ulkoilureittien ja ekologisen verkoston jatkuvuus tulee turvata. Alueella sallitaan virkistyskäyttöä palveleva rakentaminen.

Rusutjärven itäosassa sallitaan myös teknisen huollon toiminnot.

MA**Maisemapelto**

Alueet on säilytettävä avoimina maisema-alueina. Korvaava rakentaminen ja laajentaminen on sallittua, alueella ei sallita uusia rakennuspaikkoja.

MV**Maa- ja metsätalousvaltainen alue, viljelymaisema**

Alueella sallitaan maa- ja metsätaloutta palveleva rakentaminen. Alueen peltojen tulisi säilyä viljeltyinä tai hoidettuina niittyinä. Alueella on erityistä maisemallista merkitystä.

SL*Tai***Luonnonsuojelualue**

Merkinnällä on osoitettu perustetut luonnonsuojelualueet, jotka on suojeltu luonnonsuojelulain nojalla.

Alueella voidaan tehdä hoitosuunnitelman mukaisia toimenpiteitä. Alle hehtaarin kokoiset alueet viisikulmaisella kohdemerkinnällä.

SL-1*Tai***Luonnonsuojelualue**

Merkinnällä on osoitettu alueet, jotka on tarkoitus perustaa luonnonsuojelualueiksi. Alue on tarkoitettu suojeltavaksi luonnonsuojelulain nojalla.

Alueella voidaan tehdä hoitosuunnitelman mukaisia toimenpiteitä. Alueella ei saa suorittaa sellaisia toimenpiteitä, jotka saattavat vaarantaa alueen suojeluarvoja (mm. kaivaminen, louhiminen, täyttäminen, tasoittaminen, puunkaato). Suojelumääräys on voimassa, kunnes alue on muodostettu luonnonsuojelulain mukaiseksi luonnonsuojelualueeksi, kuitenkin enintään viisi vuotta yleiskaavan voimaantulosta lukien. Mikäli alueelle ei perusteta suojelualuetta viiden vuoden sisällä, astuu alueelle voimaan maankäyttö- ja rakennuslain (MRL) 128 §:n mukainen toimenpiderajoitus, joka koskee kaivamis-, louhimis-, tasoittamis- ja täyttämistöitä, puun kaatamista tai muuta näihin verrattavaa toimenpidettä.

Alle hehtaarin kokoiset alueet viisikulmaisella kohdemerkinnällä.

S*Tai***Luonnonsuojelualue**

Luonnonsuojelulain 29 §:n perusteella suojeltu luontotyyppi. Kohdetta ei saa muuttaa niin että sen ominaispiirteiden säilyminen vaarantuu.

Alueella voidaan tehdä hoitosuunnitelman mukaisia toimenpiteitä. Alle hehtaarin kokoiset alueet viisikulmaisella kohdemerkinnällä.

S-1*Tai***Luonnonsuojelualue**

Luonnonsuojelulain 29 §:n perusteella suojeltavaksi tarkoitettu luontotyyppi. Kohdetta ei saa muuttaa niin että sen ominaispiirteiden säilyminen vaarantuu.

Alueella voidaan tehdä hoitosuunnitelman mukaisia toimenpiteitä. Alle hehtaarin kokoiset alueet viisikulmaisella kohdemerkinnällä.



Erityisalue

Merkinnällä osoitetaan Jokelan vankila-alue.



Yhdyskuntateknisen huollon alue

Alue varataan yhdyskuntateknistä huoltoa varten.

Kuninkaanlähteen ET on varattu vedenottamo varten. Alueelle ei saa sijoittaa toimintoja, jotka vaarantavat pohjaveden laatua tai määrää.



Raatinpelto merkitään kohdemerkinnällä ja sen laajuus ratkaistaan tarkemmassa suunnittelussa.



Puolustusvoimien alue

Merkinnällä osoitetaan puolustusvoimien pysyvässä käytössä oleva alue. Alueella voidaan tarvittaessa rajoittaa yleisön pääsyä. Alueella on virkistyskäyttöä ja luontoarvoja.



Hautausmaa-alue

Vuotta 1917 vanhemmat rakennukset ja rakenteet on suojeltu kirkkolain perusteella. Niitä koskevista toimenpiteistä on pyydettävä lausunto kirkkohallitukselta ja Museovirastolta.



Selvitysalue

Alueen maankäyttö ratkaistaan tarkemmassa suunnittelussa.



Pohjavesialue

Alue on vedenhankintakäyttöön soveltuvaa pohjavesialuetta. Alueella tulee kiinnittää erityistä huomiota pohjavesien suojelemiseen. Alueella rakentamista ja muuta maankäyttöä saattavat rajoittaa ympäristönsuojelulain pohjaveden pilaamiskielto sekä vesilain säädökset hankkeiden luvanvaraisuudesta.

Alueelle ei saa sijoittaa laitoksia tai toimintoja, joissa käsitellään tai varastoidaan pohjavedelle vaarallisia aineita. Alueella on kielletty pohjaveden kannalta haitallisten kemikaalien ja jätteiden laitos- tai ammattimainen käsittely ja varastointi.

Öljysäiliöt on sijoitettava rakennuksen sisätiloihin tai maan päälle suoja-altaaseen, jonka tilavuus vastaa vähintään varastoitavan öljyn enimmäismäärää. Ulos maanpäälle sijoitettavan suoja-altaan tulee olla katettu.

Rakentaminen, ojitukset ja maankaivu on tehtävä siten, ettei aiheudu pohjaveden laatumuutoksia tai muutoksia pohjaveden korkeuteen. Rakentamisen seurauksena ei saa aiheuttaa haitallista pohjaveden purkautumista.

Asemakaavassa tulee tutkia mahdollisuutta sade- ja sulamisvesien johtamiseen katoilta ja muilta puhtailta alueilta selkeytys- ja imeytysalueille. Asemakaavassa on annettava pohjaveden laadun ja määrän turvaamiseksi tarpeelliset määräykset ja huomioitava vedenottamoiden suoja-alueet.

Maalämpökaivot eivät ole sallittuja.



Vesialue

Lähialueelle rakennettaessa tulee turvata luontoarvot ja pintavesien tila. Alueelle voidaan suunnitella ja toteuttaa vesien tilaa parantavia vesiensuojelutoimia.

Yksityiskohtaisemmassa suunnittelussa on vesiensuojelunäkökohdat otettava huomioon siten, ettei vesialueen käyttöä vedenhankintaan vaaranneta.

Vedenhankinnan kannalta merkittäviä pintavesiä ovat: Tuusulanjärvi, Rusutjärvi, Tuusulanjoki ja Palojoki.

Virtavesien rannoille on jätettävä riittävät suojavyöhykkeet jokiekosysteemin toiminnan turvaamiseksi.



Natura-alue

Alueen suojeluarvojen huomioon ottamisesta on säädetty LSL 65 ja 66 §:issä. Aluetta hoidetaan hoitosuunnitelman mukaisesti.




Alueen osa, joka on paikallisesti luonnonsuojelullisesti arvokas

Merkinnällä osoitetaan paikallisesti luonnonsuojelullisesti erityisen arvokkaat alueet. Alueen luonnonsuojelullisia arvoja ei saa heikentää aluetta suunniteltaessa ja hoidettaessa.

Alueella on voimassa maankäyttö- ja rakennuslain (MRL) 128 §:n mukainen toimenpiderajoitus, joka koskee kaivamis-, louhimis-, tasoittamis- ja täyttämistöitä tai muuta näihin verrattavaa toimenpidettä sekä muualla kuin maa- ja metsätalousalueella puiden kaatamista.

Alueella voidaan tehdä hoitosuunnitelman mukaisia toimenpiteitä.

Kohdenumerointi viittaa kaavaselostuksen kohdeluetteloon. Alle hehtaarin kokoiset alueet viisikulmaisella kohdemerkinnällä.



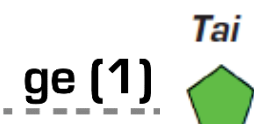
Luonnon monimuotoisuuden kannalta arvokas alueen osa

Alueen käyttöä suunniteltaessa ja toteutettaessa on otettava huomioon luonnon monimuotoisuuden kannalta tärkeiden elinympäristöjen säilyttämisedellytykset.

Alueella on voimassa maankäyttö- ja rakennuslain (MRL) 128 §:n mukainen toimenpiderajoitus, joka koskee kaivamis-, louhimis-, tasoittamis- ja täyttämistöitä tai muuta näihin verrattavaa toimenpidettä sekä muualla kuin maa- ja metsätalousalueella puiden kaatamista.

Alueella voidaan tehdä hoitosuunnitelman mukaisia toimenpiteitä.

Kohdenumerointi viittaa kaavaselostuksen kohdeluetteloon. Alle hehtaarin kokoiset alueet viisikulmaisella kohdemerkinnällä.



Arvokas harjualue tai muu geologinen muodostuma

Merkinnällä osoitetaan arvokas geologinen muodostuma. Alueella on voimassa maankäyttö- ja rakennuslain (MRL) 128 §:n mukainen toimenpiderajoitus, joka koskee kaivamis-, louhimis-, tasoittamis- ja täyttämistöitä, tai muuta näihin verrattavaa toimenpidettä.

Kohdenumerointi viittaa kaavaselostuksen kohdeluetteloon. Alle hehtaarin kokoiset alueet viisikulmaisella kohdemerkinnällä.

yli 60 Lden



Lentokonemelualue

Merkinnällä on osoitettu Lden yli 60 dB lentokonemeluvyöhyke.

Alueelle ei saa sijoittaa uusia asuntoja, eikä melulle herkkää toimintaa ja mahdolliselle korvaavalle rakentamiselle ääneneristävyyden tulee olla vähintään 38 dB.

55-60 Lden



Lentokonemelualue

Merkinnällä on osoitettu Lden 55- 60 dB lentokonemeluvyöhyke.

Alueelle ei saa sijoittaa uusia asuinalueita, eikä melulle herkkiä toimintoja, eikä uusia rakennuspaikkoja ilman asemakaavaa. Korvaava rakentaminen ja vähäinen laajentaminen sallitaan. Rakennusten ääneneristävyyden on oltava vähintään 35 dB.

50-55 Lden



Lentokonemelualue

Merkinnällä on osoitettu Lden 50- 55 dB lentokonemeluvyöhyke.

Uusien asuinrakennusten ja melulle herkempien toimintojen rakennusten ääneneristävyyden on oltava vähintään 32 dB.




Valtakunnallisesti merkittävä rakennettu kulttuuriympäristö

Merkinnällä osoitetaan

- Tuusulan Rantatien kulttuurimaisema
- Jokelan teollisuusalue

Yksityiskohtaisemmassa suunnittelussa on otettava huomioon alueen kuuluminen valtakunnallisesti merkittävään kulttuuriympäristöön ja varmistettava kaupunkikuvallisten ja kulttuurihistoriallisten arvojen säilyminen. Alueeseen sisältyvien yksittäisten rakennettujen kohteiden suojelu ratkaistaan asemakaavalla. Aluetta koskevista suunnitelmista on pyydettävä Museoviraston lausunto.




Maakunnallisesti merkittävä kulttuuriympäristö

Merkinnällä on osoitettu maakunnallisesti arvokas maisema- ja rakennettu kulttuuriympäristö, jonka arvot tulee säilyttää yksityiskohtaisemmassa suunnittelussa. Avoimet maisema-alueet tulee säilyttää avoimina. Aluetta koskevista suunnitelmista on pyydettävä Keski-Uudenmaan alueellisen vastuumuseon lausunto.



Maisemallisesti arvokas alue

Merkinnällä on osoitettu paikallisesti arvokas maisema-alue. Alueen rakentamisessa ja suunnittelussa on huomioitava kulttuurimaiseman ja siihen liittyvien merkittävien rakennusten arvot. Avoimet maisema-alueet tulee säilyttää avoimina.



Moottoritie



Kantatie



Seututie / pääkatu




Yhdystie / kokoojakatu



Paikallinen liikenteen yhteystarve

Paikalliseen maankäyttöön liittyvä yhteystarve.

Yhteystarpeen sijainti, toteuttamismahdollisuudet ja -tavat tutkitaan tarkemmilla selvityksillä.



Raideliikenteen yhteystarve


Merkinnällä osoitetaan maakuntakaavan Tallinna-tunneliin liittyvät liikenteen yhteystarpeet.

Kehittämisperiaatemerkinällä osoitetaan liikenteen yhteystarpeet, joiden tarkka sijainti tai toteutustapa vaatii tarkempaa selvittämistä.

Nuolen sijainti ei ole kartalla yksiselitteinen. Yhteyden sijainti tarkentuu yksityiskohtaisemmassa suunnittelussa.

Yksityiskohtaisemmassa suunnittelussa tulee kiinnittää erityistä huomiota seudullisiin ulkoilu-, virkistys- ja viheryhteystarpeisiin, luonnonsuojeluun, kulttuuriympäristöön ja kulttuuriperintöön, maisemaan, pohja- ja pintavesien suojeluun sekä lajiston liikkumiseen. Lisäksi on pyrittävä minimoimaan liikenteestä aiheutuvia melu-, värinä- ja päästöhaittoja.

Alueen tarkemmassa suunnittelussa on varauduttava yhteystarpeeseen kytkeytyviin terminaali- ja varikkotoimintoihin, muihin niihin liittyviin toimintoihin sekä muihin liikennejärjestelyihin.



Joukkoliikenteen laatukäytävä

Merkinnällä osoitetaan joukkoliikenteen keskeiset laatukäytävät, jotka muodostavat sujuvan työmatka- ja asiointiliikenteen korkean palvelutason runkoyhteyden. Runkoyhteys voidaan toteuttaa myös raideliikenneyhteytenä.



Pyöräilyn laatukäytävä

Merkinnällä osoitetaan pyöräilyn erityinen laatukäytävä, joka muodostaa suoran ja nopean työmatka- ja asiointiliikenteen verkon rungon. Laatukäytävän suunnittelussa ensisijaista on pyöräilyn sujuvuuden varmistaminen.



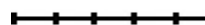
Pyöräilyn runkoverkko

Merkinnällä osoitetaan keskeinen pyöräilyn pääverkko, joka muodostaa pitkämatkaisen pyöräilyn hyvän palvelutason runkoverkon.



Liikennetunnelin ohjeellinen linjaus

Merkinnällä osoitetaan ohjeellinen varaus maanalaiselle rautatielle. Radan rakentamisen yhteydessä tulee ottaa huomioon pohjaveden esiintyminen.



Rautatie




Voimalinja

Merkinnällä osoitetaan 400 tai 110 kV voimalinjat.



Yhteystarve voimalinjalle



Maakaasun runkoputki



Länsi-Suomen Vesioikeuden lähisuoja-alue



Päijännetunneli

Päijännetunnelin suoja-alueelle (200 m) maankäyttöä suunniteltaessa ja toimintoja tai laitoksia sijoitettaessa tulee ottaa huomioon mahdolliset vaikutukset Päijännetunneliin ja raakaveden laatuun. Poraaminen on kielletty 50 metriä tunnelilinjan molemmin puolin.



Viheryhteystarve

Merkinnällä osoitetaan paikalliset virkistysalueverkostoon kuuluvat viheryhteydet ja -alueet. Merkintä voi tarkoittaa puistoa, viheraluetta tai viheryhteyttä. Yhteyden tarkempi toteutustapa ratkaistaan tarkemmassa suunnittelussa.



Sinikehä

Virkistys- ja viheralueiden kehittämisen kohdealue. Merkinnällä osoitetaan Tuusulanjärven ja Rusutjärven rantavyöhyke. Suunnittelussa on kiinnitettävä huomiota ulkoilureittien yhtenäisyyteen, jatkuvuuteen ja viihtyisyyteen sekä maisema- ja ympäristöarvojen säilyttämiseen ja parantamiseen. Ranta-alueiden saavutettavuutta ei tule heikentää.

Lähialueelle rakennettaessa tulee turvata luontoarvot ja pintavesien tila. Alueelle voidaan suunnitella ja toteuttaa vesien tilaa parantavia vesiensuojelutoimia.



Ohjeellinen ulkoilureitti

Merkinnällä osoitetaan keskeisimmät tavoitteelliset ulkoilureitit.



Museotie

Merkinnällä on osoitettu Tuusulan Rantatie, jonka ominaispiirteet tulee säilyttää.

Jatkosuunnittelussa on tutkittava tien linjauksen ja sitä rajaavien historialliseen tiemiljööseen liittyvien rakennusten ja rakenteiden sekä miljöössä merkittävän kulttuurikasvillisuuden säilyttäminen. Uusi rakentaminen tai ympäristörakentaminen liitetään tieympäristöön sen kulttuurihistoriallisia ominaispiirteitä korostaen.




Ekologinen yhteystarve

Yhteysmerkintä kuvaa alueen merkittävimpiä luonnonarvoalueita yhdistäviä ekologisista käytäviä, joiden jatkuvuus tulee turvata. Yhteys tulee säilyttää luonnonolosuhteiltaan mahdollisimman monipuolisena ja leveänä. Ekologisen runkoyhteyden sijainti on ohjeellinen.



Oleva junaseisake

Liityntä- ja vaihtoyhteydet sekä kevyen liikenteen yhteydet asemalle tulee toteuttaa laadukkaina.

 sm-5

Muinaismuistokohde

Muinaismuistolaililla (295/1963) rauhoitettu kiinteä muinaisjäännös. Alueen kaivaminen, peittäminen, muuttaminen, vahingoittaminen ja muu siihen kajoaminen on muinaismuistolain nojalla kielletty. Muinaismuistokohteen rajaus ja laajuus tulee tarkistaa museoviraston ylläpitämästä muinaisjäännösrekisteristä. Aluetta koskevista suunnitelmista on pyydettävä Keski-Uudenmaan alueellisen vastuumuseon lausunto.

Kohdenumerointi viittaa kaavaselostuksen kohdeluetteloon.

 s-5

Muu kulttuuriperintökohde

Alueella olevat historialliset - esim. asutus- tai elinkeinohistorialliset - rakenteet on säilytettävä. Kulttuuriperintökohteen rajaus ja laajuus tulee tarkistaa museoviraston ylläpitämästä muinaisjäännösrekisteristä. Aluetta koskevista suunnitelmista on pyydettävä Keski-Uudenmaan alueellisen vastuumuseon lausunto.

Kohdenumerointi viittaa kaavaselostuksen kohdeluetteloon.

 SRS

Rakennussuojelulaillla suojeltu rakennus

Merkinnällä on osoitettu Jokelan tiilitehdas.

JTJÄI
.....

Voimaan jäävän osayleiskaavan raja ja nimi



Kuntaraja